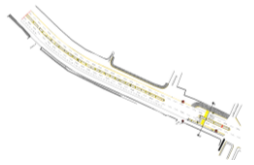


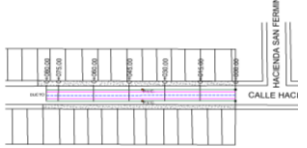


Calles pavimentadas nuevas o rehabilitadas

Tipo de intervención: Nueva o rehabilitada	Tipo de calle	Total de m2 de calle	Total de m2 de la vía destinada a infraestructura peatonal (banqueta)	Total de m2 de la vía destinada a infraestructura ciclista	Total de m2 de arroyo vial (espacio para vehículos)	Fecha de inicio de la intervención	Fecha de terminación de la intervención	Nombre de la calle y entre calles	Ubicación : liga con archivo vectorial	Material de pavimentación del arroyo vial	Costo	URL del Diseño del proyecto
Existente	Vías primarias	3661.14	446.24	0	3661.14	sep-22	nov-22	MANUEL ORDOÑEZ ENTRE LA CALLE MALTA Y JOSE MARÍA ROBLES	https://www.google.com.mx/maps/place/25%C2%B040'46.2%22N+100%C2%B028'54.8%22W/@25.6792912,-100.4820289,437m/data=!3m1!1e3!4m4!3m3!8m2!3d25.679501!4d-100.4819	PAVIMENTO ASFALTICO	\$ 2,544,131.63	
Existente	Vías colectoras	5279.20	1789.27	0	5279.20	nov-22	dic-22	CALLE PUERTO MALDONADO ENTRE CALLE PUERTO CUMAREBO Y PUERTO NATALES	https://www.google.com.mx/maps/place/25%C2%B040'59.8%22N+100%C2%B026'39.7%22W/@25.6832422,-100.4450489,305m/data=!3m1!1e3!4m4!3m3!8m2!3d25.683287!4d-100.444373	PAVIMENTO ASFALTICO	\$ 3,538,625.41	
Existente	Vías colectoras	998.00	0.00	0	998.00	ago-22	dic-22	AVENIDA TORRES NORTE Y HACIENDA EL PALMAR ENTRE CALLE RIO SONORA Y HACIENDA SAN RAFAEL	https://www.google.com.mx/maps/place/25%C2%B042'01.7%22N+100%C2%B030'26.7%22W/@25.7006386,-100.5073015,161m/data=!3m1!1e3!4m4!3m3!8m2!3d25.700467!4d-100.507411	PAVIMENTO ASFALTICO	\$ 456,474.53	
Existente	Vías subcolectoras	998.00	90.00	0	1369.00	ago-22	ene-23	HACIENDA SAN CARLOS ENTRE HACIENDA SANTA MARIA Y HACIENDA SAN FERMIN	https://www.google.com.mx/maps/place/25%C2%B042'25.8%22N+100%C2%B030'37.7%22W/@25.707162,-100.5109924,255m/data=!3m1!1e3!4m4!3m3!8m2!3d25.707173!4d-100.510458	PAVIMENTO ASFALTICO	\$ 704,059.17	
Existente	Vías subcolectoras	306.00	140.56	0	306.00	ene-23	mar-23	CONSTITUCIÓN ENTRE MANUEL AVILA CAMACHO Y EMILIO PORTES GIL	https://www.google.com.mx/maps/place/25%C2%B040'04.7%22N+100%C2%B027'46.8%22W/@25.6677136,-100.4634375,216m/data=!3m1!1e3!4m4!3m3!8m2!3d25.667959!4d-100.46301	PAVIMENTO ASFALTICO	\$ 144,726.98	